








des phénomènes historiques

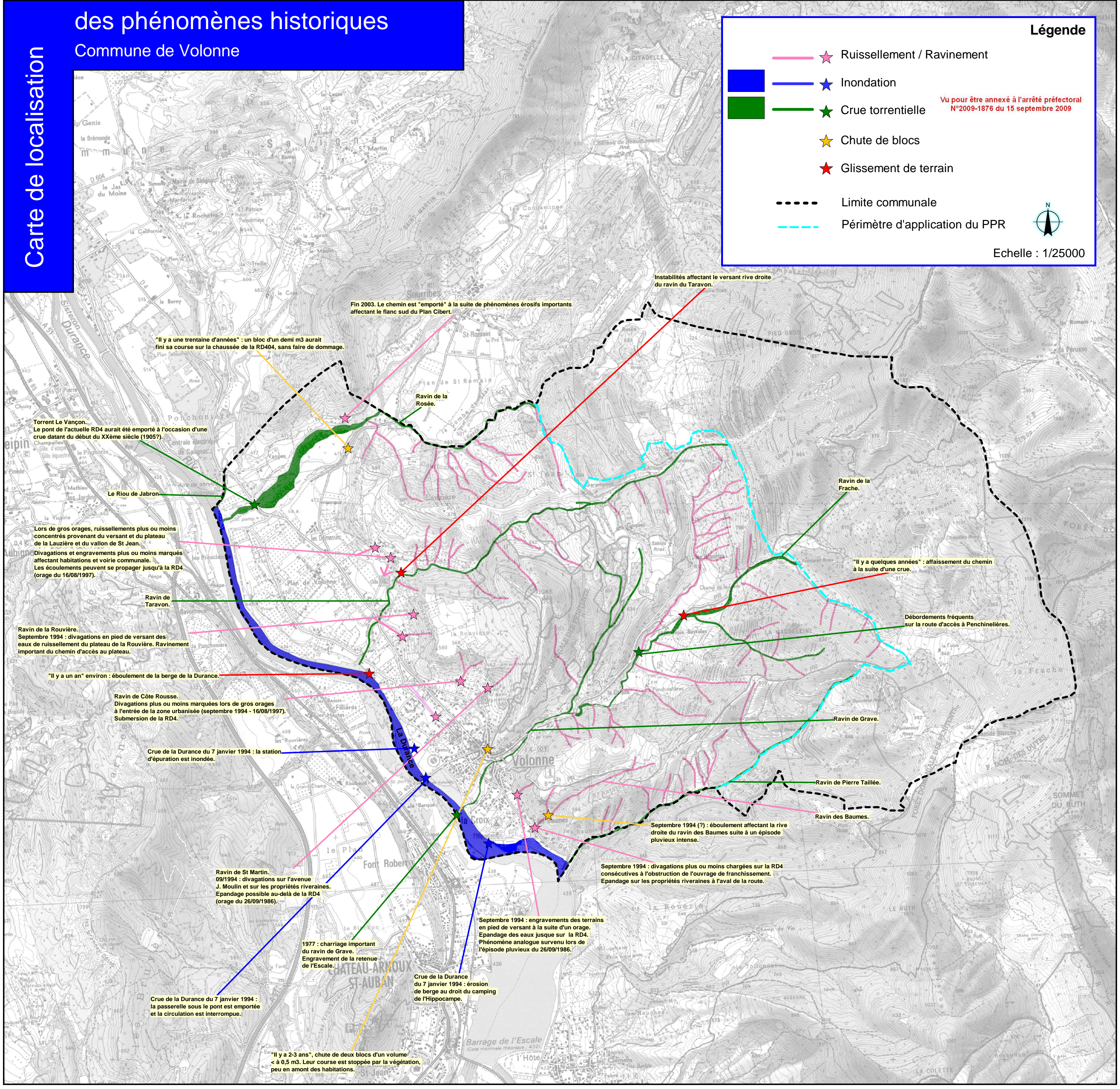
Commune de Volonne

Légende

-  Ruissellement / Ravinement
-  Inondation
-  Crue torrentielle
-  Chute de blocs
-  Glissement de terrain
-  Limite communale
-  Périmètre d'application du PPR

Vu pour être annexé à l'arrêté préfectoral N°2009-1876 du 15 septembre 2009

Echelle : 1/25000



Fin 2003. Le chemin est "emporté" à la suite de phénomènes érosifs importants affectant le flanc sud du Plan Cibert.

"Il y a une trentaine d'années" : un bloc d'un demi m3 aurait fini sa course sur la chaussée de la RD404, sans faire de dommage.

Torrent Le Vançon. Le pont de l'actuelle RD4 aurait été emporté à l'occasion d'une crue datant du début du XXème siècle (1905?).

Le Riou de Jabron

Lors de gros orages, ruissellements plus ou moins concentrés provenant du versant et du plateau de la Lauzière et du vallon de St Jean. Divagations et engravements plus ou moins marqués affectant habitations et voirie communale. Les écoulements peuvent se propager jusqu'à la RD4 (orage du 16/08/1997).

Ravin de Taravon.

Ravin de la Rouvière. Septembre 1994 : divagations en pied de versant des eaux de ruissellement du plateau de la Rouvière. Ravinement important du chemin d'accès au plateau.

"Il y a un an" environ : éboulement de la berge de la Durance.

Ravin de Côte Rousse. Divagations plus ou moins marquées lors de gros orages à l'entrée de la zone urbanisée (septembre 1994 - 16/08/1997). Submersion de la RD4.

Crue de la Durance du 7 janvier 1994 : la station d'épuration est inondée.

Ravin de St Martin. 09/1994 : divagations sur l'avenue J. Moulin et sur les propriétés riveraines. Epannage possible au-delà de la RD4 (orage du 26/09/1986).

1977 : charriage important du ravin de Grave. Engrèvement de la retenue de l'Escale.

Crue de la Durance du 7 janvier 1994 : la passerelle sous le pont est emportée et la circulation est interrompue.

"Il y a 2-3 ans", chute de deux blocs d'un volume < à 0,5 m3. Leur course est stoppée par la végétation, peu en amont des habitations.

Instabilités affectant le versant rive droite du ravin du Taravon.

Ravin de la Frache.

"Il y a quelques années" : affaissement du chemin à la suite d'une crue.

Débordements fréquents sur la route d'accès à Penchinelières.

Ravin de Grave.

Ravin de Pierre Taillée.

Ravin des Baumes.

Septembre 1994 (?) : éboulement affectant la rive droite du ravin des Baumes suite à un épisode pluvieux intense.

Septembre 1994 : divagations plus ou moins chargées sur la RD4 consécutives à l'obstruction de l'ouvrage de franchissement. Epannage sur les propriétés riveraines à l'aval de la route.

Septembre 1994 : engravements des terrains en pied de versant à la suite d'un orage. Epannage des eaux jusque sur la RD4. Phénomène analogue survenu lors de l'épisode pluvieux du 26/09/1986.

Crue de la Durance du 7 janvier 1994 : érosion de berge au droit du camping de l'Hippocampe.